











SAS ANQUEZ - PLAN D'ENSEMBLE AU 1/1000

Lieux-dits : «Les Terres Guispin» et «Thumery»
Sections cadastrales : ZR
Commune : Dizy-le-Gros
Mise à jour en novembre 2021
Système de coordonnées planimétriques NTF Lambert II étendu

Légende	
	Limite d'autorisation
	Limite d'extraction
	Périmètre des 35 m
	Friche ancienne carrière
	Pont bascule
	Bungalow
	Voies publiques
	Cultures
	Boisements
	Friches

NB : Il n'y a aucun réseau enterré ou aérien, ni de construction dans le périmètre des 35 mètres autour du projet sollicité.



Plan réalisé par Axylis
CS 40086 - 41102 VENDÔME CEDEX
Tel : 02.54.73.40.60

